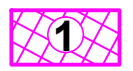




#### LEGENDA:

**1** - teren objęty opracowaniem



- wejścia do budynku: istniejące / **projektowane**

**105.01/105.10** - rzędne terenu **istniejące** / **projektowane**


#### PROJEKTOWANE ELEMENTY ZAGOSPODAROWANIA TERENU:



- jezdnia i miejsca parkingowe - nawierzchnia z kostki betonowej



- ciągi piesze - nawierzchnia z betonu asfaltowego



- zjazdy - nawierzchnia z kostki betonowej



- nawierzchnia z płyty ażurowej




- nawierzchnia z kostki klinkierowej




- ciąg pieszy - nawierzchnia z kostki betonowej



- zielen




- miejsca parkingowe - linie wydzielające malowane farbą drogową



- krawężniki



- scena stała, zadaszona



- słup ogłoszeniowy - nowa lokalizacja



- tawki



- fontanna



- miejsce na kontenery do gromadzenia odpadów



#### ELEMENTY ISTNIEJĄCE:



**2, 6** - wiatła autobusowa MZK i kiosk - dostosować posadowienie do nowej nawierzchni peronu



x - elementy zagospodarowania terenu do likwidacji

#### PROJEKTOWANE UZBROJENIE TERENU:



- przyłącze kanalizacji sanitarnej



- przyłącze wodociągowe



- sieci elektroenergetyczne



- sieć kanalizacji deszczowej



- odwodnienie liniowe

<?xml version="1.0" encoding="UTF-8"?><!-- Eksporter:  
EWMAPA FB wersja 12.13 Czas eksportu: 2017-09-07T09:27:50  
Kod licencji: dfc67acc --><MatZasobuWchodzaceWskladOpTech  
xsi:schemaLocation="http://www.w3.org/2001/XMLSchema"  
xmlns:xsi="http://www.w3.org/2001/XMLSchema-instance"  
xmlns="http://www.w3.org/2001/XMLSchema">  
<organ>PREZYDENT MIASTA OSTROŁĘKI</organ>  
<nazwa>KOPIA MAPY ZASTADNICZEJ</nazwa>  
<identyfikatorMaterialuZasobu>W</identyfikatorMaterialuZasobu>  
<dataWykonaniaKopii>2017-09-07</dataWykonaniaKopii>  
<imie>MARLENA</imie><nazwisko>DOMIAN</nazwisko>  
</MatZasobuWchodzaceWskladOpTech>

BIURO PROJEKTOWE  
**STERBUD S.C.**  
07-401 OSTROŁĘKA  
ALEJA WOJSKA POLSKIEGO 21  
tel. 29-769-10-75  
tel/fax 29-760-43-38  
e-mail: biuro.projektowe@sterbud.com.pl

ZESPÓŁ PROJEKTOWY:		
IMIE, NAZWISKO, NR UPRAWNIENI:	SPECJALNOŚĆ:	PODPIS:
PROJEKTANT: Dorota Długotęcka MAZ/005/15	ARCHITEKTURA	
SPRAWDZAJĄCY: Wojciech Zawartko SI-626/83	ARCHITEKTURA	
PROJEKTANT: Janusz Szarwacki MAZ/0146/P00K/04	KONSTRUKCYJNO -BUDOWLANA	
SPRAWDZAJĄCY: Dorota Szymańska Wa/223/02	KONSTRUKCYJNO -BUDOWLANA, DROGOWA	
PROJEKTANT: Piotr Piersa MAZ/0304/PW0E/04	INSTALACJE ELEKTRYCZNE	
SPRAWDZAJĄCY: Konrad Borowy MAZ/0139/P00E/08	INSTALACJE ELEKTRYCZNE	
PROJEKTANT: Grzegorz Bednarek MAZ/0055/P00S/12	INSTALACJE SANITARNE	
SPRAWDZAJĄCY: Jan Nabiałek MAZ/0439/PW0S/08	INSTALACJE SANITARNE	
PROJEKTANT: Łukasz Białobrzewski POM/0082/PBD/16	DROGOWA	

FAZA:  
**PROJEKT BUDOWLANY**

INWESTOR:  
**MIASTO OSTROŁĘKA**  
ul. Plac gen. J. Bema 1  
07-400 Ostrołęka

NAZWA:  
**DOSTOSOWANIE BUDYNKU DWORCA PKP  
W OSTROŁĘCE DO PROJEKTU  
MULTICENTRUM**  
OSTROŁĘKA PLAC DWORCOWY  
jednostka ewidencyjna: 146101\_M.Ostrołęka  
obręb ewidencyjny: 0006\_6  
działki ewidencyjne: 61875/30, 61870, 61866, 61867,  
61868, 61857

TYTUŁ RYSUNKU:

**ZAGOSPODAROWANIE  
TERENU**

SKALA:  
**1:500**

DATA:  
**listopad 2017**

PROJEKT NR:  
**150**

RYSunek NR:  
**Z-01**

UWAGA:  
Odtwarzanie rysunków, w całości lub w części, może nastąpić  
wyłącznie za zgodą firmy: STERBUD.